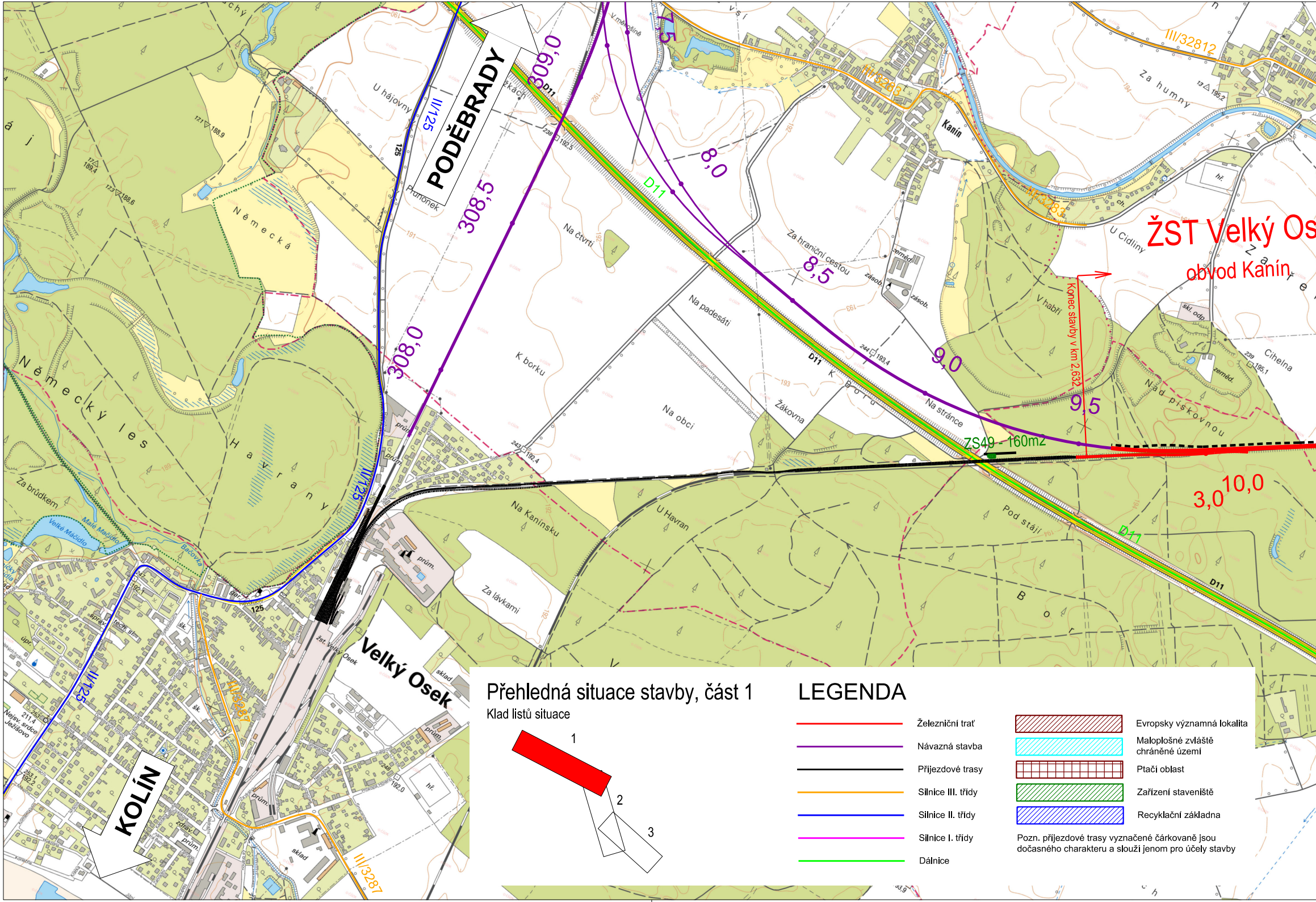
PODĚBRADY
KOLÍN
Velký Osek
ŽST Velký Os
obvod Kanín
Kanín
309,0
308,5
308,0
7,5
8,0
8,5
9,0
9,5
10,0
3,0
Konec stavby v km 2,632
ZS49 - 160m2
D11
II/125
III/32812
III/3283
III/3287
Německý les
Havrany
Německá
Na čtvrti
K borku
Na padesáti
Za hraniční cestou
Na obci
Žákovna
K Boru
Na stránce
V habří
Nad pískovnou
Cihelna
U Cidliny
Za humny
Na Kaninsku
U Havran
Pod stájí
Za lávkami
Bor
U hájovny
Průhonek
Za brůdkem
Velké Máčidlo
Malé Máčidlo
Bačovka
žst. Velký Osek
1
2
3

Přehledná situace stavby, část 1

Klad listů situace

LEGENDA

🟥	Železniční trať	▨	Evropsky významná lokalita
🟪	Návazná stavba	▨	Maloplošné zvláště chráněné území
⬛	Příjezdové trasy	▦	Ptačí oblast
🟧	Silnice III. třídy	▨	Zařízení staveniště
🟦	Silnice II. třídy	▨	Recyklační základna
🟪	Silnice I. třídy		
🟩	Dálnice		

Pozn. příjezdové trasy vyznačené čárkovaně jsou dočasného charakteru a slouží jenom pro účely stavby

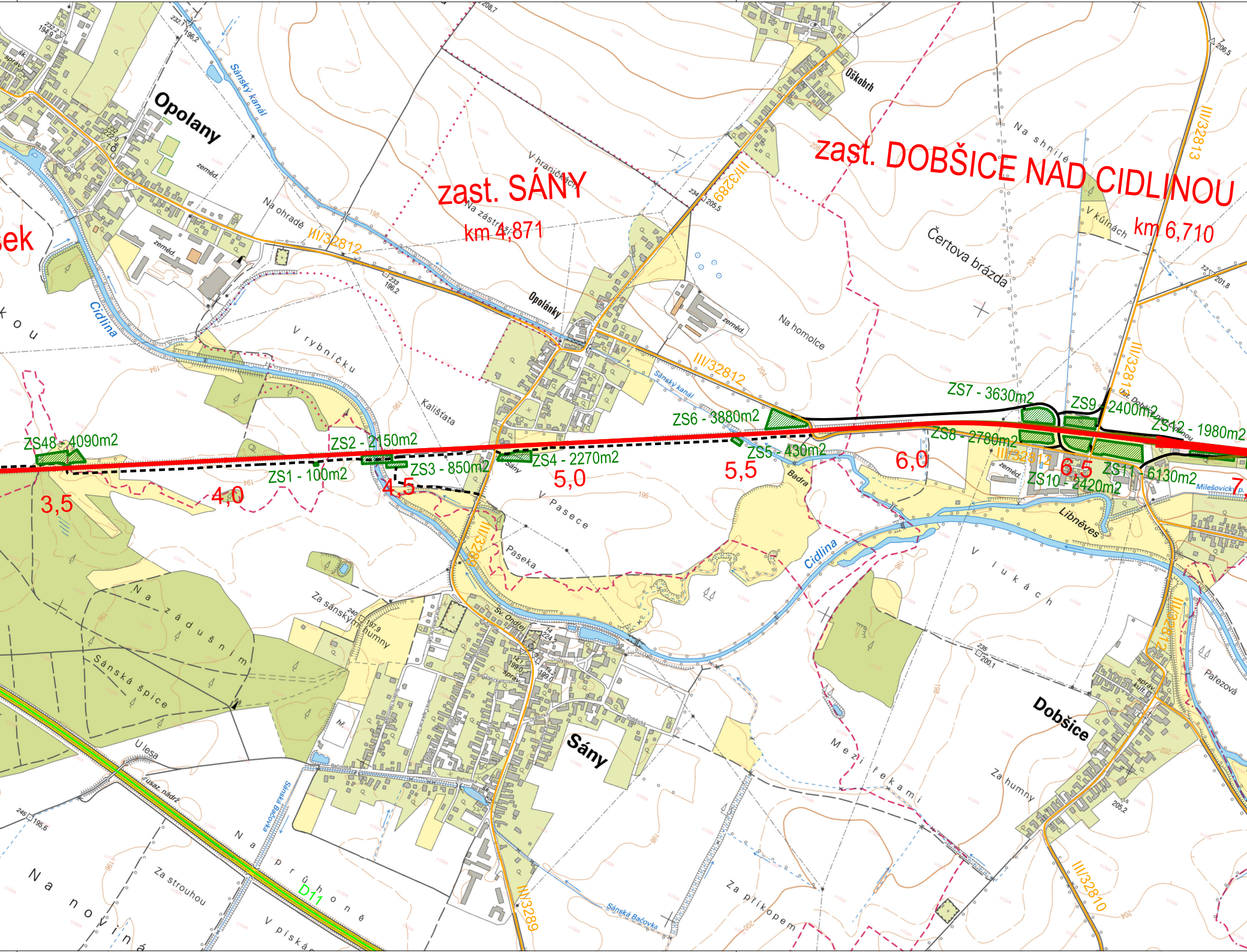
zast. SÁNY
km 4,871
zast. DOBŠICE NAD CIDLINOU
km 6,710
ZS48 - 4090m2
ZS1 - 100m2
ZS2 - 2150m2
ZS3 - 850m2
ZS4 - 2270m2
ZS5 - 430m2
ZS6 - 3880m2
ZS7 - 3630m2
ZS8 - 2780m2
ZS9 - 2400m2
ZS10 - 2420m2
ZS11 - 6130m2
ZS12 - 1980m2
3,5
4,0
4,5
5,0
5,5
6,0
6,5
7,
ek
Opolany
Opolánky
Oškobrh
Sány
Dobšice
Libněves
Cidlina
Sánský kanál
Sánská Bačovka
Milešovický p.
Badra
III/32812
III/3289
III/32813
III/32810
D11
V hraničkách
Na zástrčí
Na ohradě
V rybníčku
Kalištata
V Pasece
Paseka
Na zádušním
Sánská špice
Za sánskými humny
U lesa
Na průhoně
Na novině
Za strouhou
V pískách
Na shnilé
V kůlnách
Čertova brázda
Na homolce
V lukách
Mezi řekami
Za humny
Za příkopem
Pařezová
Sv. Ondřej
zeměd.
správ.
usaz. nádrž
hř.
šk.
208,7
232,7
196,2
234
205,5
233
196,2
206,5
201,8
235
200,1
240
197,9
245
195,6
205,2
198
204
202
196

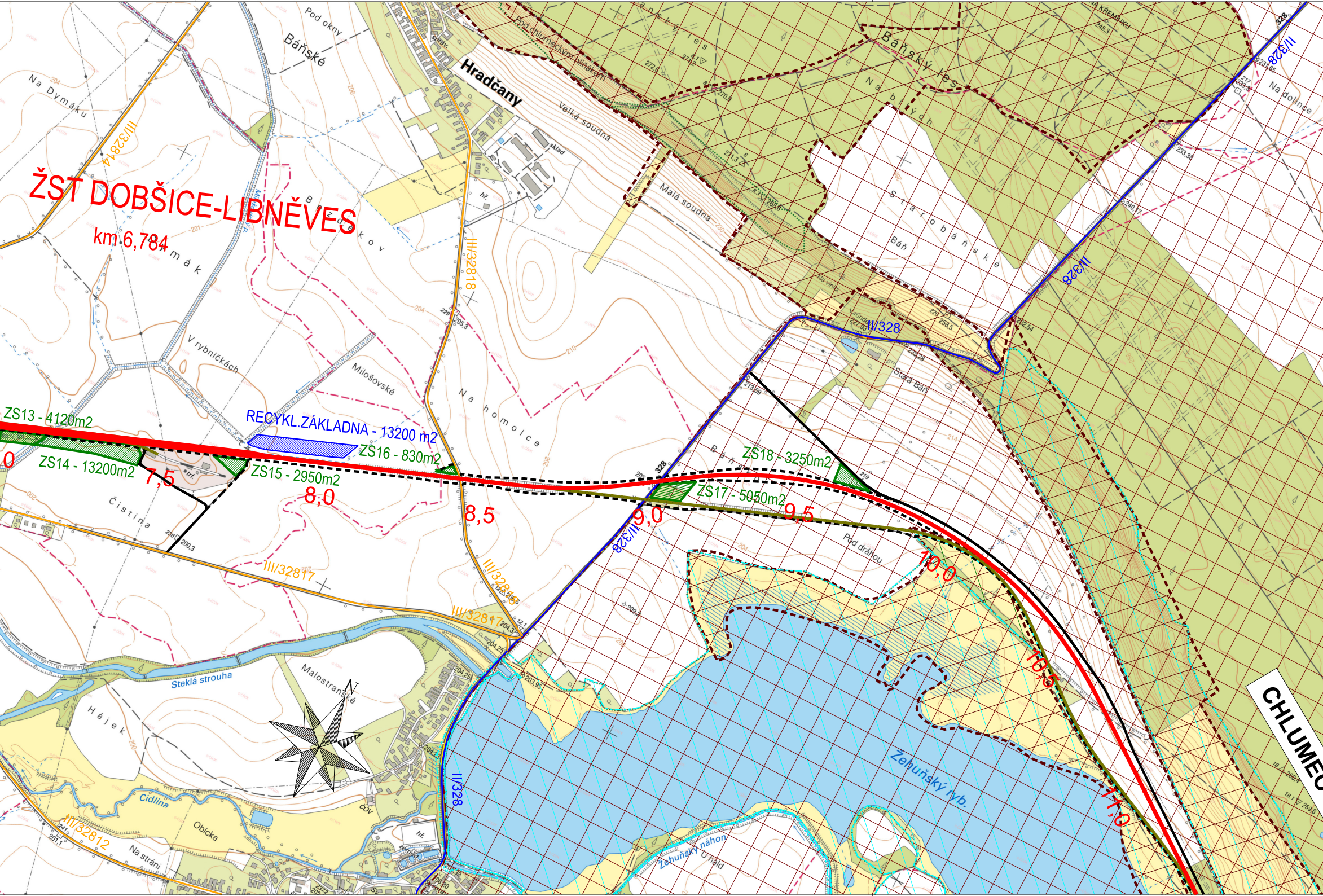
ŽST DOBŠICE-LIBNĚVES
km 6,784
RECYKL.ZÁKLADNA - 13200 m2
ZS13 - 4120m2
ZS14 - 13200m2
ZS15 - 2950m2
ZS16 - 830m2
ZS17 - 5050m2
ZS18 - 3250m2
7,5
8,0
8,5
9,0
9,5
10,0
10,5
11,0
CHLUMEC
Hradčany
Báňské
Pod okny
Na Dymáku
Vrybníčkách
Milošovské
Na homolce
Čistina
Velká soudná
Malá soudná
Báňský les
Na bývých
Starobáňské
Stará Báň
Na dolince
Pod dráhou
Malostranské
Hájek
Obícka
Na stráni
Steklá strouha
Cidlina
Žehuňský ryb.
Žehuňský náhon
U hald
III/32814
III/32818
III/32817
III/32816
III/32812
II/328
328
N

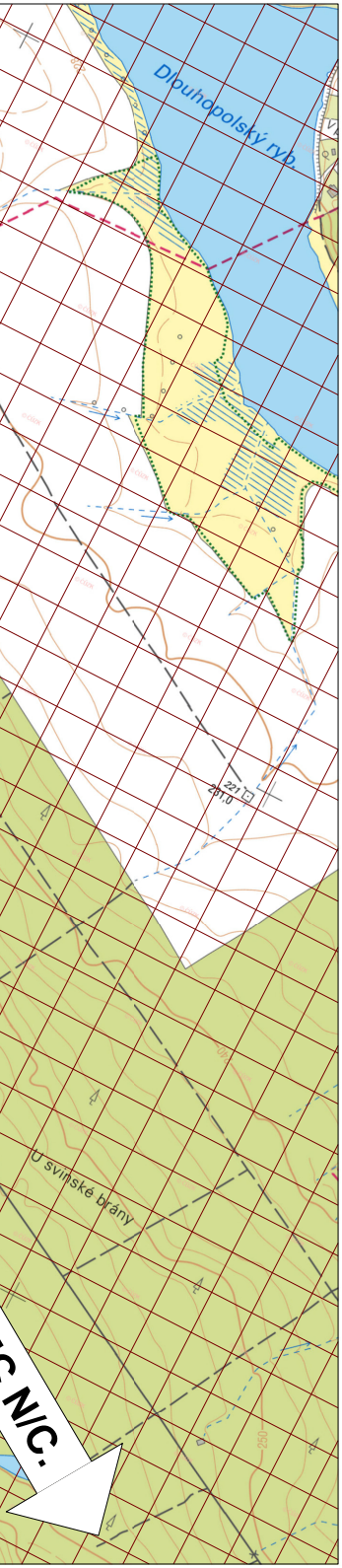
Dlouhopolský ryb.
221
231,0
U svinské brány
250
C N/C.

© Mott MacDonald
Tento dokument smí být užíván pouze osobou, která si jej objednala, a to pro účely a činnosti, pro které byl Zhotovitelem zpracován.
Tento dokument nesmí být jakkoliv užíván jinými osobami bez předchozího souhlasu Zhotovitele a osoby, která si jeho zpracování objednala.

Výškový systém Bpv
Souřadný systém S-JTSK

Přehled revizí přílohy

Rev.	Datum	Vypracoval	Popis obsahu revize	Kontr.	Schv.
2	15.04.2021	KOg	Úprava rozhraní staveb a technologické části	ASr	ASr
1	15.12.2020	KOg	První vydání DÚR	ASr	ASr

Objednatel

Správa železnic, státní organizace
Dlážděná 1003/7, CZ 110 00 Praha 1
Stavební správa západ
Sokolovská 1955/278, CZ 190 00 Praha 9
www.spravazeleznic.cz

SPRÁVA ŽELEZNIC

Zhotovitel

Společnost „MM-Prodex: Kanín - Chlumec“

Vedoucí společnosti
Mott MacDonald CZ, spol. s r.o.
Národní 984/15
CZ 110 00 Praha 1
+420 221 412 800
www.mottmac.com

Společník 1
MOTT MACDONALD LIMITED
Národní 984/15
CZ 110 00 Praha 1
+420 221 412 800
www.mottmac.com

Společník 2
VALBEK&PRODEX, spol. s r.o.
V Olšinách 2300/75, 100 00 Praha 10
+420 277 007 726, www.valbek.eu

Zpracovatel části

VALBEK&PRODEX, spol. s r.o.
V Olšinách 2300/75
CZ 100 00 Praha 10
+420 277 007 726
www.valbek.eu

Akce

Modernizace trať. úseku odb. Kanín - Chlumec nad Cidlinou (včetně)

Část dokumentace

B SOUHRNNÁ ČÁST
B.8 ZÁSADY ORGANIZACE VÝSTAVBY

Název přílohy

Situace, část 1

Stupeň dokumentace	DÚR
Měřítko	1:10 000
Formát	7 A4
Datum	viz výše

Manažer projektu	Ing. Michal Babič	Vypracoval	Ing. Karel Ogoun	Ogoun
Koordinátor profese	Ing. Karel Ogoun	Kontroloval	Ing. Aleš Sršeň	
Odpov. projektant	Ing. Karel Ogoun	Schválil	Ing. Aleš Sršeň	

Číslo dokumentu	Revize	Část dokumentace	Číslo přílohy
386583-PDX-ZOV-B_8-002a	2	B.8	002a